






# SEMANTIC T.S.

MONITORING DE PROFIL DE QUI

Métrologie précise  
Surveillance d'affouillements  
Suivi des concessions



- Mesure de profils de quai par écho-sondeur
- Détection d'anomalies et de cavités
- Géoréférencement précis (GPS RTK)
- Photos et vidéos complémentaires géoréférencées
- Retour sur zone par système de navigation pour comparaison ultérieure précise
- Plus de 100 profils / jour



- Interface intégrée et déportée
- Moteur multi-vitesses
- Sonar Mono-Faisceau
- Caméra HD
- Projecteurs lumineux



web: [semantic-ts.fr](http://semantic-ts.fr)